

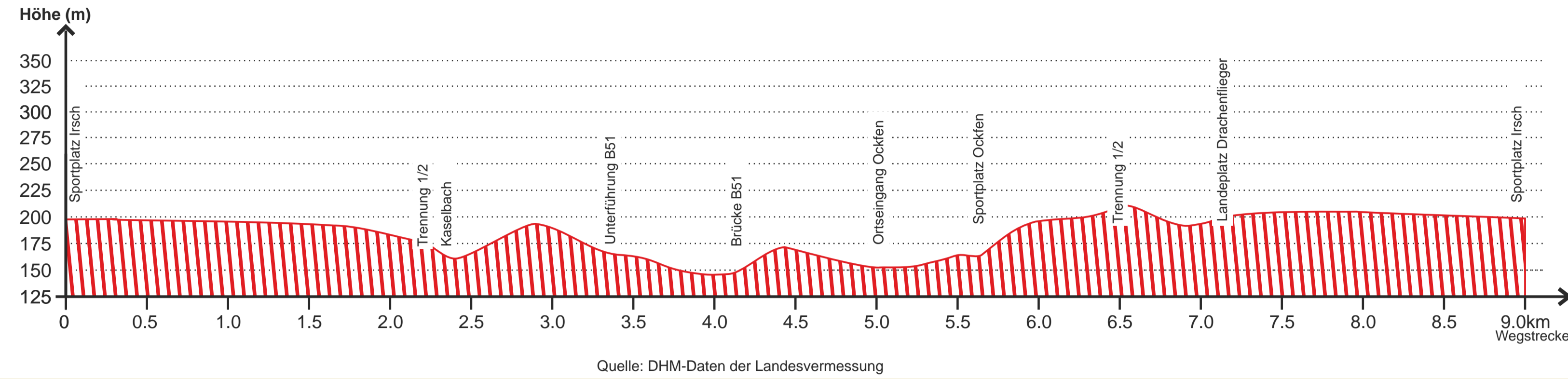
Nordic-Walking-Parcours Irsch



Route 1

Länge: 9,0 km, mittel

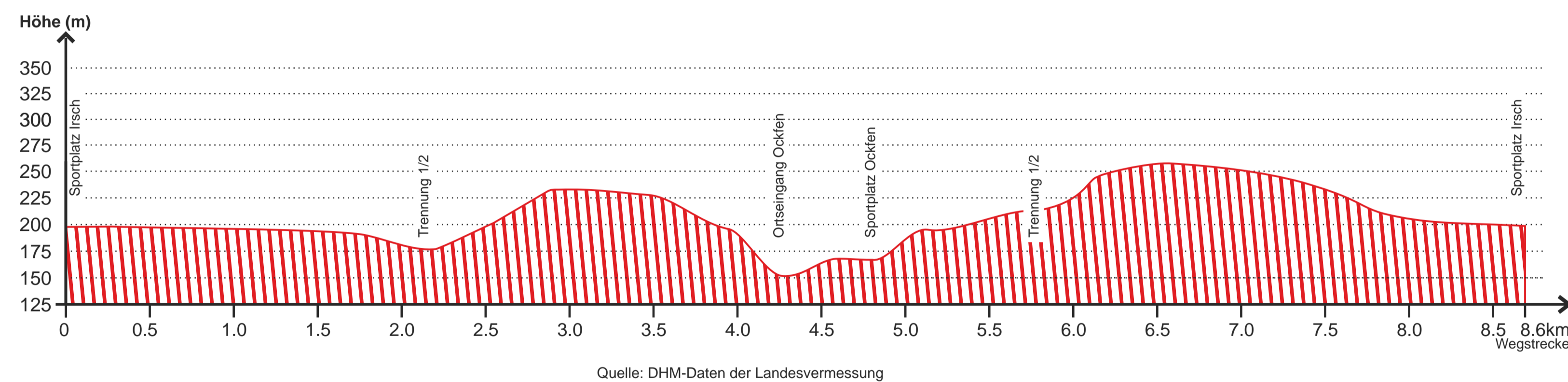
Routenverlauf: Sportplatz Irsch - Trennung 1/2 - Kaselbach - Unterführung B51 - Brücke B51 - Ortseingang Ockfen - Sportplatz Ockfen - Trennung 1/2 - Landeplatz Drachenflieger - Sportplatz Irsch



Route 2

Länge: 8,6 km, mittel

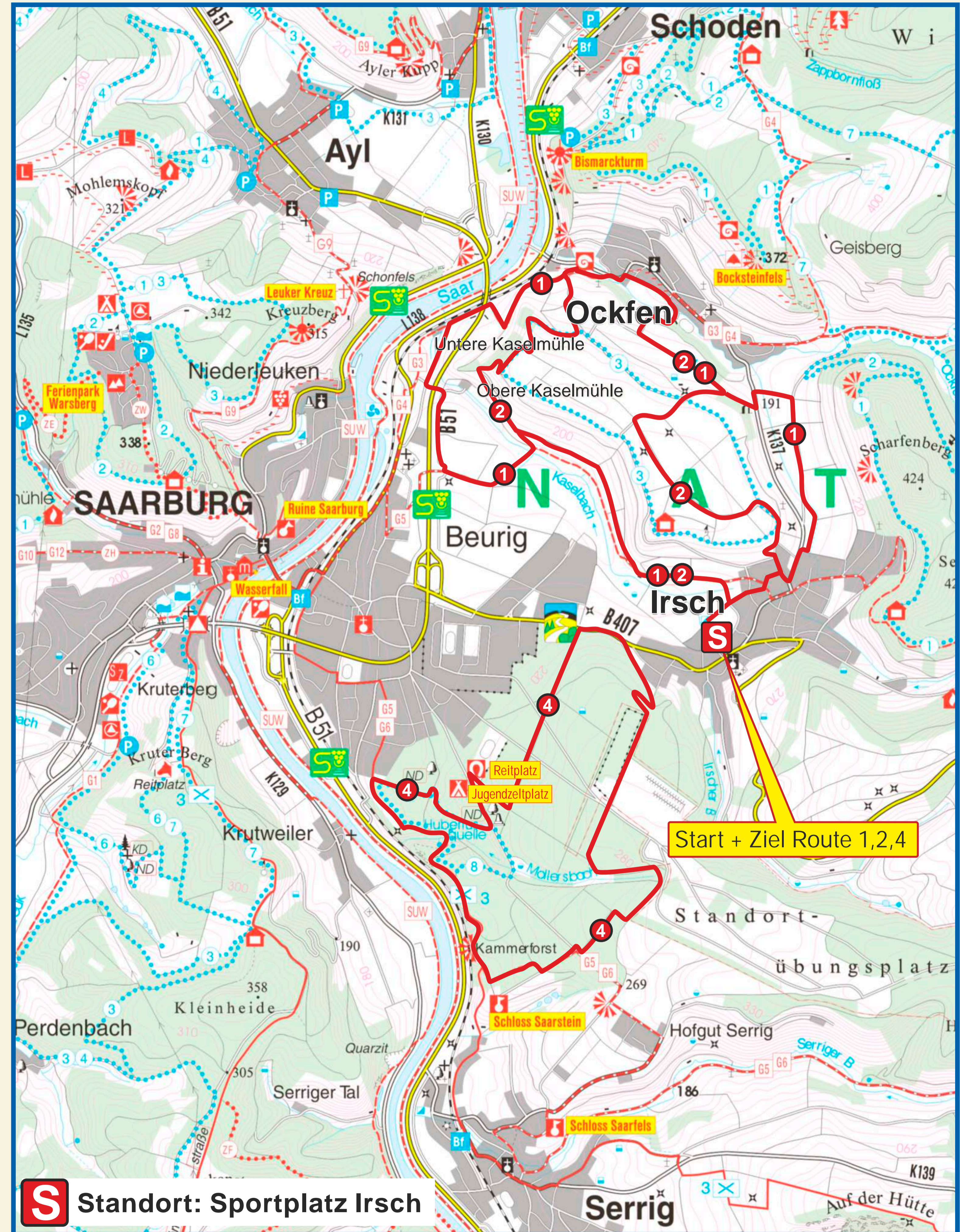
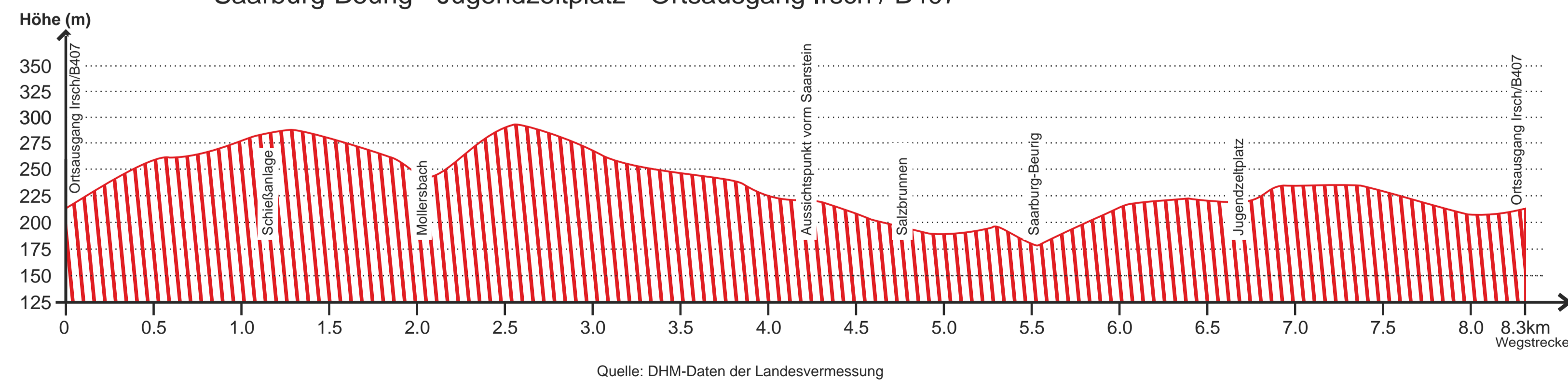
Routenverlauf: Sportplatz Irsch - Trennung 1/2 - Ortseingang Ockfen - Sportplatz Ockfen - Trennung 1/2 - Sportplatz Irsch



Route 4

Länge: 8,3 km, mittel

Routenverlauf: Ortsausgang Irsch / B407 - Schießanlage - Mollersbach - Aussichtspunkt vorm Saarstein - Salzbrunnen - Saarburg-Beurig - Jugendzeltplatz - Ortsausgang Irsch / B407



Route 1 mittel, rote Linie - Route 2 mittel, rote Linie - Route 4 mittel, rote Linie

Saar-Obermosel

